



GUIDE DU CATALOGUE DE DONNEES

Manuel d'utilisation du catalogue de données de GéoSeineGrandsLacs

IDENTIFICATION DU DOCUMENT

Nom du document : Guide du catalogue de données de GéoSeineGrandsLacs

Service émetteur : SGL/DCRIE/SSI/celluleSIG

Rédacteur : P. Guichard (EPTB Seine Grands Lacs)

Relecteur(s) : S.Dupont, A. Duarte (EPTB Seine Grands Lacs)

Version :

Version du document	Date de réunion	Date de mise à jour	Objet de la mise à jour
1.0	Sans objet	21/03/2018	Rédaction initiale
1.1	Sans objet	06/04/2018	Correctifs
1.2	Sans objet	12/04/2018	Correctifs
1.3	Sans objet	16/04/2018	Correctifs

1. CONTEXTE ET PRINCIPES GENERAUX

Le catalogue de données géographiques est l'inventaire exhaustif, à jour et documenté des données SIG de « GéoSeineGrandsLacs », site du système d'information géographique de l'EPTB Seine Grands Lacs.

Ce catalogue de données a pour vocation de renseigner toutes personnes intéressées par les données proposées par l'EPTB Seine Grands Lacs, qu'elles soient internes à l'EPTB, ou externes (professionnelle, grand public, etc.).

Il catalogue les données d'ordre essentiellement géographiques.

2. GENESE DU CATALOGUE DE DONNEES

Pour documenter les métadonnées, trois opérations ont été nécessaires :

- Qualification : description des données (titre, résumé, historique, géographie, conditions générales d'accès et d'utilisation, contacts, etc...)
- Classement : affectation de thématiques et de mots-clés facilitant la recherche des données
- Association : lien pour chaque jeu de données avec des services (carte PDF, carte interactive, lien de téléchargement, site Web, etc...). Cette opération fait de la métadonnée un véritable concentrateur de ressources et permet aux utilisateurs d'accéder facilement aux données.

Les données sont actualisées régulièrement. Les modifications survenues sur ces données sont automatiquement répercutées dans les fiches de métadonnées correspondantes. L'ensemble des traitements réalisés sur les données sont mentionnés chronologiquement dans l'historique de la donnée.

3. PAGE D'ACCUEIL DU CATALOGUE DE DONNEES

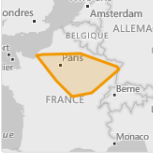
3.1 – Présentation de la page d'accueil

La page d'accueil du catalogue de données présente la **liste des données** proposées par le site « GéoSeineGrandsLacs ».

La page d'accueil propose tout d'abord le nombre total de données trouvées selon le résultat d'une recherche. Pour chaque donnée trouvée, les informations suivantes sont affichées : une vignette affichant la zone géographique couverte par la donnée, le nom de la donnée, son type, sa date de mise à jour, un résumé, les thèmes Inspire auxquelles se rattachent la donnée et enfin les mots-clés caractérisant celle-ci.

Rechercher dans le catalogue... Filtres

Résultats : 127 Tri par :




Cours d'eau - EPTB Seine Grands Lacs

Type : Donnée (vecteur) Mise à jour : 28/02/2018

Ces données sont issues du Service d'administration nationale des données et référentiels sur l'eau (Sandre) de eaufrance® (<http://www.sandre.eaufrance.fr/>). Le concept principal du découpage hydrographique est l'entité hydrographique définie par la circulaire n°91-50. Les entités hydrographiques...

Hydrographie

bd carthage bd externe eau eaux de surface réseau hydrographique sandre



Secteurs hydrographiques - EPTB Seine Grands Lacs

Type : Donnée (vecteur) Mise à jour : 28/02/2018

Ces données sont issues du Service d'administration nationale des données et référentiels sur l'eau (Sandre) de eaufrance® (<http://www.sandre.eaufrance.fr/>). Le découpage hydrographique est l'ensemble des quatre partitions hiérarchisées du territoire français réalisé selon des aires hydrographiques...

Hydrographie

bd carthage bd externe eaux de surface sandre

3.2 – Tri de la liste

La liste de données peut être triée par ordre alphabétique ou par date de mise à jour.

Tri par :

- Pertinence
- Titre
- Mise à jour de la métadonnée
- Mise à jour

3.3 – Recherche d’une donnée

Les recherches peuvent être effectuées en saisissant un texte libre (dans la zone ‘Rechercher dans le catalogue’), et/ou en spécifiant des filtres.

La liste des filtres utilisable est indiquée ci-dessous.

Filtres

Contient :

Mots-clés : Aucune sélection

Types : -

Formats : PostGIS

Systèmes de coordonnées : RGF93 / Lambert-93

Thèmes INSPIRE : Aucune sélection

Actions : Aucune sélection

Licences : Aucune sélection

Résultats : 127

Rechercher Réinitialiser Fermer

Le premier filtre ‘Contient’ permet d’effectuer un filtre selon un texte libre qui n’existe pas dans les mots-clés ou les thèmes Inspire. Cette recherche s’effectuera au niveau du titre des données et de leur résumé. Le second filtre ‘Mots-clés’ permet d’effectuer une recherche par mots-clés prédéfinis.

La même opération peut s’effectuer pour les thèmes Inspire comme ci-dessous.

Il est possible de combiner plusieurs filtres.

Une fois la recherche et les filtres définis, la liste se trouve circonscrite aux sélections effectuées.

En cliquant sur le titre de la donnée choisie, nous pouvons ensuite consulter la fiche de métadonnées relative à la donnée.

4. LA FICHE DE METADONNEES

La fiche de métadonnées se présente ainsi :

Cours d'eau - EPTB Seine Grands Lacs

Type : Donnée (vecteur) Mise à jour : 28/02/2018

Hydrographie

bd carthage bd externe eau eaux de surface réseau hydrographique sable

Visualiser Plus

Résumé

Ces données sont issues du Service d'administration nationale des données et référentiels sur l'eau (Sandre) de eaufrance (<http://www.sandre.eaufrance.fr>).

Le concept principal du découpage hydrographique est l'entité hydrographique définie par la circulaire n°91-50.

Les entités hydrographiques sont décomposées en deux types dont :

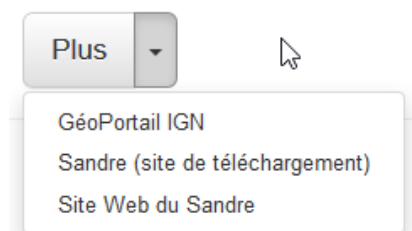
- les entités hydrographiques linéaires ou cours d'eau,

Zone géographique

Historique

Date de création :	Non renseigné	Début de validité :	Non renseigné
Mise à jour :	28/02/2018	Fin de validité :	Non renseigné

Le bouton 'Plus' propose des **liens** vers différentes ressources liées à chaque donnée (carte PDF, carte interactive, lien de téléchargement, site Web, etc...)




Les boutons 'Visualiser' et 'Télécharger' sont parfois disponibles dans une fiche de métadonnées (selon vos droits d'accès). Le 1^{er} bouton permet de visualiser une donnée dans le navigateur cartographique ; le 2^{ème} permet de télécharger une donnée sur votre poste de travail.



En dessous du résumé, l'**historique de la donnée** apparait avec plusieurs dates renseignées (création, mise à jour, début et fin de validité) auxquelles s'ajoute le contexte et la méthode de collecte.

Historique

Date de création :	Non renseigné	Début de validité :	Non renseigné
Mise à jour :	28/02/2018 	Fin de validité :	Non renseigné
Contexte de collecte :	<p>Le référentiel hydrographique regroupe l'ensemble des entités hydrographiques représentées dans la BD CarTHAgE ®.</p> <p>La BD CarTHAgE ® (Base de Données sur la CARTographie THématique des Agences de l'eau et du ministère chargé de l'environnement) est le fruit de la volonté nationale de disposer d'un système de repérage spatial des milieux aquatiques superficiels pour la France. Elle est produite par les Agences de l'eau à partir de la base de données cartographiques BD CARTO ® de l'IGN qui décrit sous forme numérique l'ensemble des informations présentes sur le territoire national. Elle est mise à jour annuellement selon un cycle impliquant les agences de l'eau et l'IGN.</p> <p>Textes de référence :</p> <ul style="list-style-type: none"> • circulaires interministérielles du 28 mai et du 15 novembre 1968 • circulaire n°91-50 du 12 février 1991 <p>Le concept principal du découpage hydrographique est l'entité hydrographique définie par la circulaire n°91-50.</p> <p>L'entité hydrographique est un cours d'eau naturel ou aménagé, un bras naturel ou aménagé, une voie d'eau artificielle (canal,...), un plan d'eau ou une ligne littorale.</p> <p>La nature d'une entité hydrographique n'est pas constante sur toute l'entité. Par exemple, un cours d'eau naturel peut être aménagé sur une partie. Tous ces</p>		

Sous l'historique, nous trouvons indiqué le nombre d'attributs inhérent à la couche avec la possibilité d'avoir des informations complémentaires sur ceux-ci en sélectionnant +

Attributs (4)



Après sélection, voici la **description des attributs** d'une donnée.

Attributs (4)

Nom ↕	Alias ↕	Type ↕	Description ↕	Langue ↕
code_hydro		varchar		
classe		varchar		
candidat		varchar		
toponyme		varchar		

En dessous de la carte de la zone géographique **diverses informations techniques** sont affichées.

Informations techniques

Nom de la couche :	ext_hyd.cours_d_eau
Système de coordonnées :	RGF93 / Lambert-93 (EPSG 2154)
Format :	PostGIS 2.2
Nombre d'entités :	8142
Type de géométrie :	LineString

Pour terminer, des indications sont données sur les **coordonnées des différents contacts** susceptibles d'être consultés pour des précisions sur ces données.

Dans ces contacts, les coordonnées pour joindre la cellule SIG de l'EPTB Seine Grands Lacs, responsable du catalogue de données, sont renseignées.

Contacts (2)

Fournisseur
SANDRE
rue Edouard Chamberland
Limoges, 87000
France
+33 5 55 11 47 90
sandre@sandre.eaufrance.fr

Point de contact
EPTB Seine Grands Lacs
8 rue Villiot
Paris, 75012
France
+33 3 25 92 50 00
sig@seinegrandslacs.fr